



Správa ochrany přírody
Správa chráněné krajinné oblasti Orlické hory
Dobrovského 332
516 01 Rychnov nad Kněžnou
tel., fax: 494 539 541, e-mail: orlhory@schkocr.cz

N a ř í z e n í č í s l o 1 / 2005

**Správy chráněné krajinné oblasti Orlické hory
ze dne 7. prosince 2005**

Správa CHKO Orlické hory jako orgán státní správy ochrany přírody a krajiny příslušný podle ustanovení § 78 odst. 3 zákona ČNR č. 114/1992 Sb. o ochraně přírody a krajiny, v úplném znění zákona č. 460/2004 Sb. po projednání s obcí Deštné v Orlických horách, dotčenými vlastníky, Královéhradeckým krajem a dalšími dotčenými orgány státní správy vydává dle § 36 zákona toto nařízení o zřízení přírodní památky

Kačenčina zahrádka

§ 1

Vymezení přírodní památky a její poslání

1) Přírodní památka Kačenčina zahrádka (dále jen „přírodní památka“) se rozkládá v okrese Rychnov nad Kněžnou, v katastrálním území Jedlová v Orlických horách, na parcele č. 41/1 (část 0,0593 ha) ve vlastnictví České republiky, ve správě Pozemkového fondu ČR a parcele 41/16 (část 0,6139 ha) ve vlastnictví Marcely Bašové, Komenského 687, 518 01 Dobruška (viz příloha 1). Celková výměra přírodní památky je 0,6732 ha.

2) Posláním přírodní památky je zachování fragmentu polopřirozených travinobylinných společenstev (nevápnitá mechová slatiniště, vlhké pcháčové louky, tužebníková lada, horské smilkové trávníky, horské trojštětové louky) s porosty křovinných vrb a výskytem chráněných a ohrožených druhů živočichů a rostlin. Rostliny: rosnatka okrouhlostá (*Drosera rotundifolia*), ostřice Davallova (*Carex davalliana*), prstnatec májový (*Dactylorhiza majalis*), upolín nejvyšší (*Trollius altissimus*), pětiprstka žežulník (*Gymnadenia conopsea*), bledule jarní (*Leucojum vernum*). Živočichové: zmije obecná (*Vipera berus*), ještěrka živorodá (*Zootoca vivipara*).

§ 2

Základní ochranné podmínky přírodní památky

Ochrana přírodní památky je stanovena podle § 36 odst. 2 zákona ČNR č. 114/92 Sb. o ochraně přírody a krajiny ve znění pozdějších předpisů: Změna nebo poškozování nebo její hospodářské využívání vedoucí k jejímu poškození jsou zakázány.

§ 3

Bližší ochranné podmínky přírodní památky

Dle § 36 odst. 1 zákona ČNR č. 114/92 Sb. o ochraně přírody a krajiny ve znění pozdějších předpisů jsou stanoveny bližší ochranné podmínky přírodní památky.

Jen se souhlasem Správy CHKO je možno na území přírodní památky provádět:

- a) terénní a stavební úpravy
- b) používat chemické prostředky
- c) zasahovat do vodního režimu
- d) kosení travních porostů
- e) prořezávku dřevin

Souhlasu podle písmen d) a e) není třeba, jedná-li se o zásahy podle projednaného a schváleného plánu péče dle § 38 zákona.

§ 4

Ochranné pásmo

Ochranné pásmo se rozkládá na parcelách č. 41/1 České republiky, ve správě Pozemkového fondu ČR a 41/16 ve vlastnictví Marcely Bašové, Komenského 687, 518 01 Dobruška (viz příloha 1). Podmínky ochrany pro ochranné pásmo stanoví § 37 odst. 2 zákona č. 114/92 Sb. o ochraně přírody a krajiny ve znění pozdějších předpisů.

§ 5


Závěrečná ustanovení

1) Nařízení o zřízení přírodní památky včetně mapových zákresů je uloženo na Správě CHKO Orlické hory v Rychnově nad Kněžnou, v Ústřední seznamu ochrany přírody vedeným Agenturou ochrany přírody a krajiny České republiky v Praze a na Obecním úřadě v Deštném v Orlických horách.

2) Porušení povinností stanovených tímto nařízením lze postihnout jako přestupek nebo protiprávní jednání podle § 87 a § 88 zákona č. 114/92 Sb. o ochraně přírody a krajiny ve znění pozdějších předpisů.

3) Toto nařízení nabývá platnosti patnáctým dnem vyvěšení na úřední desce Správy CHKO Orlické hory v Rychnově nad Kněžnou, tj. 21. 12. 2005.

V Rychnově nad Kněžnou, dne 7. 12. 2005



Ing. Jan Mocek

vedoucí Správy CHKO Orlické hory

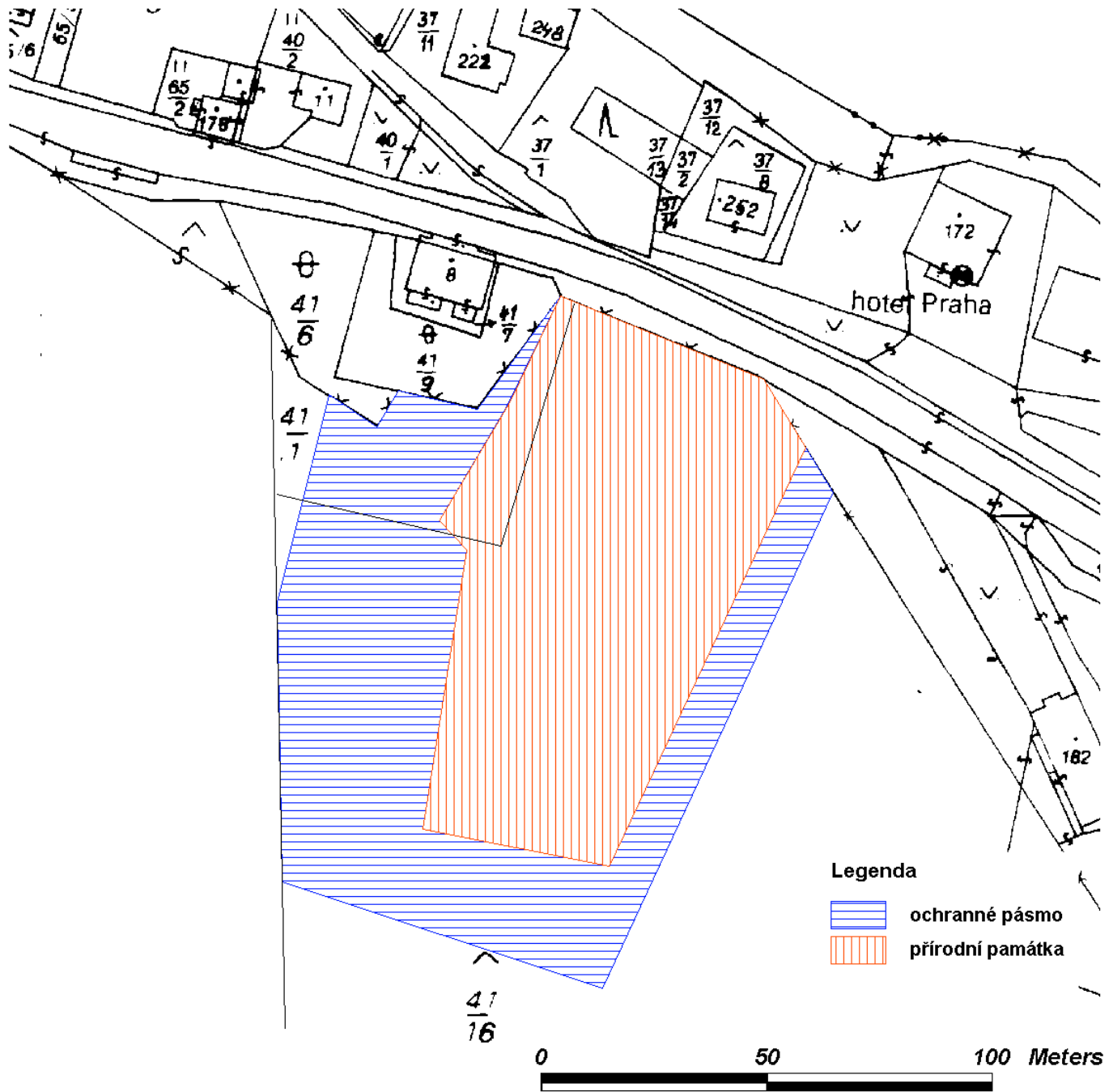
Přílohy: 1) Mapa vymezení přírodní památky Kačenčina zahrádka a ochranného pásma

Vyvěšeno dne: 7. 12. 2005



Sejmuto dne:

Příloha 1

Hranice přírodní památky Kačencina zahrádka a jejího ochranného pásma



Legenda

-  ochranné pásmo
-  přírodní památka

katastrální území: Jedlová v Orlických horách

vlastní přírodní památka	kultura	výměra v přírodní památce	vlastník
p.č. 41/16	louka	6139 m	Marcela Bašová
p.č. 41/1	louka	593 m	PF ČR